










CARTE DES HABITATS



Légende

-  limite communale
- habitats (EUNIS N1)
 -  urbanisation
 -  eau de surface continentale
 -  prairie
 -  forêt, boisement, haie
 -  habitats continentaux à végétation clairsemée
 -  habitat agricole cultivé
 -  bâtiment agricole ou industriel
 -  complexe d'habitats

0 750 1500 m

Source FRAPNA Ain 2018 - IGN BD Ortho 2012